
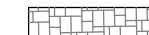



















MERKINTÖJEN SELITYS

-  AJORATA, ASFALTTI
-  JALKAKÄYTÄVÄ, ASFALTTI
-  BETONIKIVI, NS. NAPOLI-KIVI
-  NUPUKIVI
-  NOPPAKIVI
-  NOPPAKIVI LEVEÄLLÄ NURMISAUMALLA
-  NURMIKKO A3
-  PERENNAT
-  PENSAS
-  NIITTY + PERENNAT
-  ISTUTETTAVA LEHTIPUU
-  GRANIITTINEN REUNAKIVI, NÄKYMÄ 12 CM
-  GRANIITTINEN REUNAKIVI, MADALLETTU
-  NOPPAKIVIRAITA
-  PAINANNE
-  UUSI HULEVESIPUTKI, VIRTAAUSSUUNTA, RITILÄKAIVO
-  NYKYINEN HULEVESIPUTKI, HULEVESIKAIVO
-  RUMPU
-  SUUNNITELTU MAANPINNAN KORKEUS
NYKYINEN MAANPINNAN KORKEUS
-  SUUNNITELTU VALAISIN
-  PENKKI JA ROSKIS, PERUSTETAAN KIVITUHKALLE

Odotustila 4.00
 Pysäkki 3.00
 Ajorata 8.00
 Pysäkki 3.00
 Odotustila 4.00
 Pp 250
 Jk 150
 Reuna-alue 4.50

A: Jalankulun ja pyöräilyväylät eroteltu toisistaan

 JÄRVENPÄÄN KAUPUNKI KAUPUNKITEKNIikka SUUNNITTELUPALVELUT Seutulantie 12, 04400 Järvenpää puh. (09) 27191		27.11.2023 ERA
MUUTOS	PÄIVÄYS 13.5.2022 SUUNN. TARK. HYV.	PIIRT.
Sibeliuksenväylä välillä Lepolan puistokatu - Sipoontie Katusuunnitelma Asemapiirustus		MITTAKAAVA 1:500
Korkeustaso N2000, EUREF-FIN-tasokoordinaatisto ETRS-GK25		PIIRUSTUKSEN N:O 5938-220-1 LIITTY PIIR.N:O
		PÄIVÄYS 13.5.2022 SUUNN. E. Rantala TARK. I. Miekka